

L'ECHO DE BEL-AIR



EDITO -

La fontaine et son décor pourraient passer inaperçu lorsque vous ouvrez la porte à côté pour accéder au véloroute. Pourtant Pierre CANAVAGGIO l'artiste peintre s'est inspiré de Roussillon pour réaliser le village devant les Monts de Vaucluse et le Mont Ventoux au fond. Le premier plan est sa création et sa mise en forme. Roussillon, point d'orgue de notre balade en vélo afin de mieux la proposer à nos amis vacanciers et de les aider à concilier sport, détente et visite de lieux touristiques. Ces ocres qui ont longtemps transité sur cette ancienne voie ferrée avant de rejoindre le monde entier. Nous allons donc parler de Roussillon dans cet exemplaire de L'Echo de Bel-Air.

LE COUP DE CŒUR TOURISTIQUE : ROUSSILLON

CLASSÉ PLUS BEAU VILLAGE DE FRANCE

Roussillon un des plus beaux villages de France situé au cœur du plus important gisement d'ocre au monde. Découvrez un feu d'artifice de couleurs et de lumières dans un écrin de verdure, entre Ventoux et Luberon.


Ce village ne ressemble à aucun autre avec son site grandiose sculpté par l'eau, le vent et la main de l'homme et son étonnante palette de couleurs flamboyantes qui passe du presque blanc au jaune d'or, rouge sang pour finir au violet foncé.

Découvrez le sentier des ocres qui vous conduira à la «Chaussée des géants» et au

milieu des cheminées de fées, vous en verrez de toutes les couleurs...

Roussillon est un lieu magique, un lieu de rendez-vous animés sur la place de la mairie où locaux et visiteurs se retrouvent. Parcourez les ruelles du village, les escaliers pittoresques qui rejoignent les différents niveaux, tous les coins et recoins en contemplant les façades colorées.

Profitez de ce voyage minéral de 110 millions d'années et protégez avec nous ce remarquable site classé par le Parc Naturel Régional du Luberon, c'est un site fragile qu'il faut respecter.



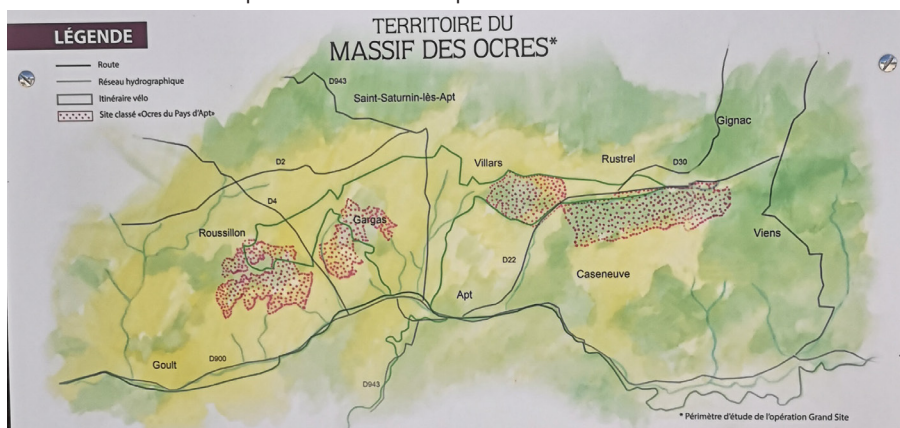
Roussillon vue du Luberon



Roussillon le village

Les conseils de Mireille et Jean-Claude

Un accès au site des ocres balisé, sécurisé ou tout est fait pour vous recevoir avec votre VAE. Vous arrivez au cœur du village avec la possibilité de rayonner soit à travers les rues de Roussillon, soit aux restaurants ou aux sentiers balisés. Prenez de vieilles chaussures confortables car elles risquent d'être colorées après la visite.




Affichage explicatif situé sur la belvédère parmi tant d'autre signalétique

FOCUS SUR LE VELO ROUTE DU CALAVON

Nous sommes partis des gîtes en VAE pour nous rendre aux mines de BRUOUX, via le pont Julien, Roussillon les lombard et enfin les Mines de BRUOUX. Départ 9h00 Arrivée 11h45 sur le site de mines. Arrêt à Lumière, passage par le pont Julien, montée sur Roussillon voilà pour le résumé de ce premier trajet. Il y a lieu de prévoir, une crème solaire, de l'eau, couvre-chef et d'un vélo électrique avec 70 KM d'autonomie. Pour le reste il suffit de pédaler, d'observer les paysages qui sont magnifiques.

CONSEILS : Charger l'application « geovelo », se munir du dépliant Les ocres à vélo ou de scanner le flash code au départ des gîtes de Bel-Air. Pique-nique sur le site et visite de leur boutique, pour enfin accéder à 14h00 à la visite des mines, durée 1h30 maxi et retour aux gîtes de Bel-Air via et arrêt au Pont Julien pour une séance photo. Sur le chemin du retour aux alentours de Bonnieux vous passerez derrière la maison de Pierre CARDIN, à vous de la reconnaître, avec la photo comme indice. Il vous reste à parcourir un peu moins de 20 km



Les mines de BRUOUX



La maison de Pierre CARDIN



Arrêt sur le Belvédère de Roussillon

LES TRAVAUX D'AMÉNAGEMENTS AUX GÎTES DE BEL-AIR

Ce sont les vacances et les travaux sont en stand-by. Il est prévu 3 autres commerces pour terminer cette fresque géante. Un décor de finition de verdure terminera la partie de l'étang en essayant d'y intégrer un poste de secours avec borne incendie, le tout factice bien sûr. Certaines personnes m'ont demandé s'il était prévu un pompier en faction. (No comment). Nous y reviendrons en fin d'année.

